

Valtuustoaloite

Kauhavan kirkon jokirannan ja muun välittömän alueen kuntoon saattaminen

Aloite

Kaupunki ryhtyy pian toimenpiteisiin Kauhavan kirkon jokirannan ja muun välittömän alueen kuntoon saattamiseksi ja asianmukaiseksi maisemoimiseksi. Tämä vaatii ainakin elinvoima- ja teknisen toimen yhteistyötä.

Perusteluja

Kaupungin imagosta ja asumisviihtyvyydestä huolestunut kansalainen on tämän aloitteen alulle panija. Häneltä tuli mainio ehdotus, jossa on myös hyviä toimenpidesuosituksia. Hän ei halunnut tehdä kansalaisaloitetta vaan lupasin viedä asiaa eteenpäin näin valtuustoaloitteena.


Kansalaisen ehdotus on liitteenä. Se saa toimia perusteluna ilman nostoja tähän kohtaan valtuustoaloitetta. Kansalainen ei halua nimeään esille, joten olen poistanut hänen tunnistetietonsa liitteestä.

Kauhavalla 23.3.2026



Kari Janhunen
Kaupunginvaltuutettu
Kokoomus r.p.

Liite (7 sivua)



62200 Kauhava

EHDOTUS
VALTUUSTOALOITTEEKSI

9.3.2026

Kauhavan kaupunginvaltuusto,
valtuutettu Kari Janhunen

Arvoisa kaupunginvaltuutettu,

Ehdotan valtuustoaloitetta seuraavasta asiasta:

Kauhavan kirkon jokirannan ja muun välittömän alueen kuntoon saattaminen

1. Tausta

Kirkonsillan länsipuoli ja sillan läntisen pohjoisrannan alue ovat vuosikausien ajan olleet hoitamattomassa tilassa. Maisemaa hallitsevat villiintynyt puusto ja muu kasvusto. Kasvuston pohjoispuolella on Kauppatiehen ja Kirkkotiehen rajoittuva epämääräinen alue, jota lähinnä jalankulkijat ja pyöräilijät käyttävät oikoreittinään. Alueen Kauppatien puoleisella reunalla on sijainnut suurehko, 1990-luvulla purettu liikekiinteistö, jonka paikalle on muutama vuosi sitten istutettu puita. Muuten on alueen purkutöiden maisemointi jätetty kesken. Kirkkotien puoleisella reunalla on ollut kylmätankkausasema, jonka jäänteitä näemme vielä vanhassa asfaltoinnissa ja pyörätietä sivuavassa, matalassa metalliaidassa.

Näkymä vastaa köyhän itä-eurooppalaisen kylän laitamia. Puhutaan kaupungin paraatipaikoista.

2. Peruste

Kauhavan kirkko ympäristöineen muodostaa kulttuurihistoriallisesti hyvin merkittävän alueen. Kirkkomaalta avautuva maisema on todennäköisesti Kauhavan kuvatuin miljö, joka on ikuistettu ja tullaan jatkossakin ikuistamaan tuhansiin valokuvakansioihin ja -albumeihin ympäri Suomea ja kauempana. Kirkkomaisema muodostaa yhdessä lisäksi Järvenpään puukottehtaan ja Passinraitin kanssa yhden vahvimmista tunnistettavista imagotekijöistä koko kaupungin alueella. Nykytilanne puolestaan muodostaa kaupungille valtavan mainehaitan.

Kyseessä on hyvin vahvasti myös asumisviihtyvyyys. Paikkakuntalainen ei voi kuin harmitella ja hämmästellä asioiden tolaa.

3. Toimenpiteet

Kuvailtu alue on kirkonsilta lukuun ottamatta yksityisessä omistuksessa. Yksityisen omistajan veloitteena ei ole kunnallisesta imagosta tai asumisviihtyvyydestä huolehtiminen, mutta kaupungilla on keinot saada muutos aikaiseksi ja palauttaa kirkkomaisema ansaitsemaansa arvoon. Muutos on helppo toteuttaa, eikä esimerkiksi kaavamuutoksiin tarvinne ryhtyä.

Tilanteen korjaamiseksi esitän seuraavia toimenpiteitä:

1. Kaavoitus- ja ympäristölautakunta, tekninen lautakunta sekä Kauhavan asukaslautakunta suorittavat alueella katselmuksen nykytilanteen toteamiseksi ja kokonaiskuvan hahmottamiseksi

2. Kaupunki aloittaa neuvottelut kiinteistöjen 233-403-4-526 PUKKILANRANTA ja 233-403-4-527 PUKKILANPUISTO omistajan kanssa neuvottelut, tavoitteenaan joko kiinteistöjen hankinta kaupungin omistukseen tai muu, tarvittavat toimenpiteet mahdollistava sopimus
3. Edellä mainittujen jälkeen suoritetaan seuraavat toimenpiteet:
 - Kiinteistöt 233-403-4-526 PUKKILANRANTA ja 233-403-4-527 PUKKILANPUISTO
 - o raivataan nykyisestä kasvustosta kokonaan
 - o asfaltoinnit ja kiinteät rakennelmat kerätään pois
 - o jokiranta pengerretään kunnossapidon helpottamiseksi ja turvallisuuden lisäämiseksi
 - Kirkonsillan pielet raivataan auki ja siistitään
 - Kiinteistöt 233-403-4-526 PUKKILANRANTA ja 233-403-4-527 PUKKILANPUISTO (pl. Kirkkotien itäpuoli) rakennetaan puistoksi tai puistomaiseksi alueeksi, joka
 - o on jokirantaan asti nurmi- ja hiekkapolkupohjainen; hyödynnetään nykyisiä, vakiintuneita kulkureittejä, mutta tehdään niistä kapeampia
 - o on suljettu ajoneuvoliikenteeltä
 - o maisemoidaan muutamilla helppohoitoisilla lehtipuilla (esim. tuomi, vaahtera)
 - o kunnioittaa alueen historiaa ja arvokkuutta ja sopii maisemallisesti yhteen kirkkomaan ja jokirannan eteläalueen kanssa
 - o on tarkoitettu lisäämään asukkaiden viihtyvyyttä
 - o sopii ulkoilu-, levähdys- ja oleskelupaikaksi sekä pienimuotoisten tapahtumien järjestämiseen
 - o avaa näkymän Kauppaticien suunnasta kirkolle ja kirkolta Pukkilaan

Ehdotan, että edellä mainittujen toimenpiteiden mahdollistava valtuustoaloite valmistellaan ja viedään päätöksentekoon mahdollisimman pian.

Kunnioittavasti,



Liitteet (5)

Havainnekuva; kiinteistötunnukset ja -rajat
Yleisnäkymä kirkonsillalta luoteeseen, pohjoisrantaan
Yleisnäkymä kirkonsillalta lounaaseen, etelärantaan
Yleisnäkymä Kauppaticien suunnasta etelään
Yleisnäkymä kasvuston pohjoispuolelta kirkon suuntaan

Liite 1


Havainnekuva; kiinteistötunnukset ja -rajat

233-403-4-526 PUKKILANRANTA ja 233-403-4-527 PUKKILANPUISTO




Liite 2

Yleisnäkymä kirkonsillalta luoteeseen, pohjoisrantaan



Liite 3

Yleisnäkymä kirkonsillalta lounaaseen, etelärantaan



Liite 4
Yleisnäkymä Kauppätien suunnasta etelään



Liite 5

Yleisnäkymä kasvuston pohjoispuolelta kirkon suuntaan

